



Fyns Amt

BRUGEN AF KORTLÆGNINGSDATA I AMTERNES BASISANALYSE

Behov og muligheder

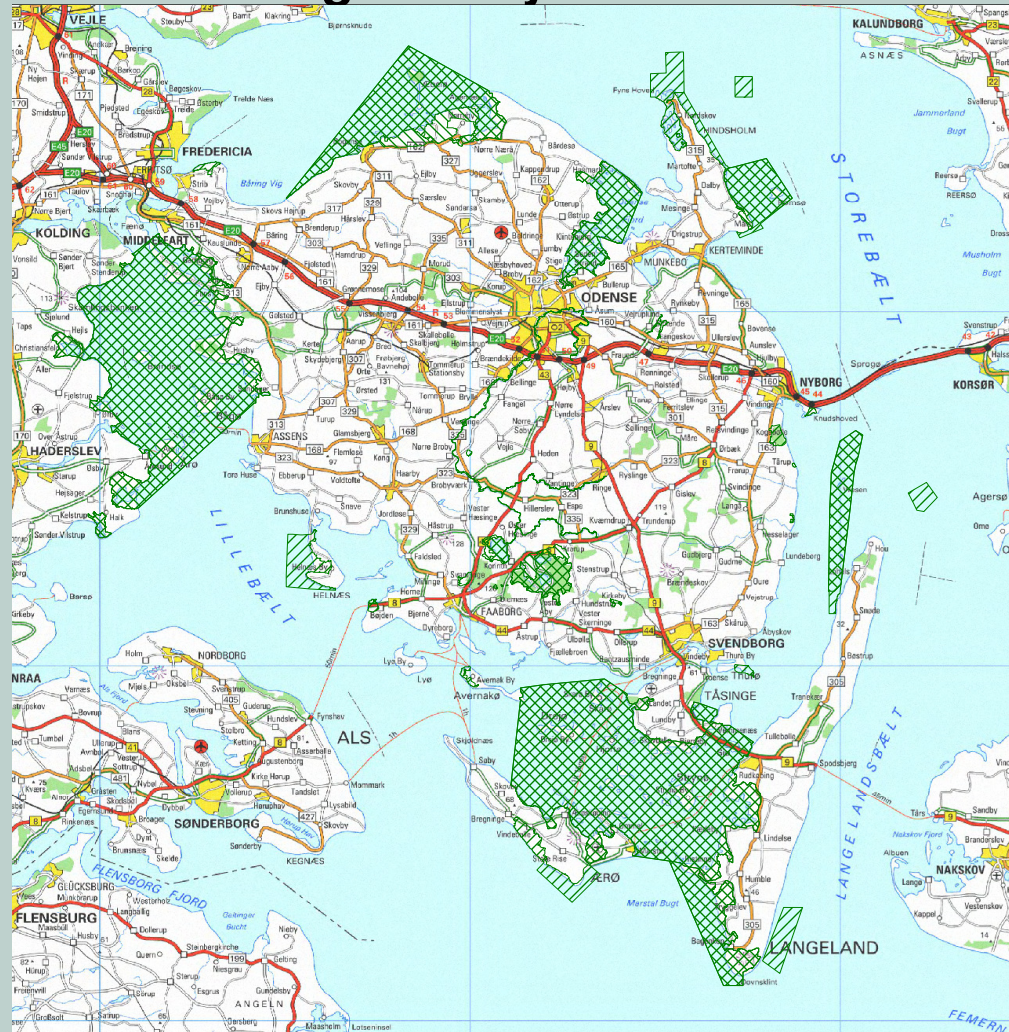
Erik Vinther

Fyns Amt

NATURA 2000 OMRÅDER

- Habitatområder

- EF-fuglebeskyttelsesområder



Fyns Amt

BASISANALYSE

for hvert område

- Kort sammenfattende tekst om
 - området
 - naturtyper og arter (*udpegningsgrundlaget*)
 - foreløbig trusselvurdering
 - modsatrettede interesser
 - naturpleje
- Kortbilag med naturtyper og arter (potentielle levesteder)
- Relevante data for de enkelte naturtyper og arter (til **tilstandsvurderingen**)
- Andre oplysninger



Fyns Amt

FORELØBIG TRUSSELSVURDERING

Kriterier for gunstig bevaringsstatus

- **EUTROFIERING**
- **REDUCERET AREAL**
- **TILGRONING**
- **HYDROLOGI**
- **FORSTYRRELSE AF ARTER**
- **INVASIVE ARTER**
- **ANDET**



Fyns Amt

BEHOV FOR UDTRÆK AF DATA FRA TILDA TIL NATURA 2000 BASISANALYSE

AFTALT UDTRÆKSMODULERNE :

- Råmatrice af alle kortlægningskemaets data
- Positive og negative naturtype strukturer fordelt på areal og antal på forekomst og habitatområdeniveau.
- Alle data kan trækkes ud i en vilkårlig polygon (opdeling af habitatområder)
- Arealfordeling af naturtypeforekomster i størrelsesklasser
- Karakteristiske og invasive arter (+ typiske arter for hovednaturtypen) fra 5 m cirklen og supplerende fund via bemærkningsfeltet
- Udtræk af arter fra 5 m cirklen incl. mosser
- Ellenberg-indeks og overdrevsindeks for hver 5m cirkel



Fyns Amt

GIS ANALYSER

Viden om det samlede antal polygoner med hver naturtype og art

- **AREALFORDELING I STØRRELSESKLASSER**
(Bestandes levedygtighed)
- **AFSTAND MELLEMLY POLYGONERNE**
(Spredningsmuligheder)
- **POLYGONERNES FORM**
(Randeffekt)
- **OMGIVENDE AREALERS DRIFT**
(randeffekt + isolationsgrad)

7230 Riggær i habitatområdet "Arreskov Sø"





Fyns Amt

Naturtypekarakteristiske strukturer 7230 Rigkær i Arreskov Sø

Negative Positive	0 (ej til stede)	— (spredt)	— — (udbredt)
++ (udbredt)		2 (8,8 ha)	2 (8,3 ha)
+ (spredt)		1 (2,7 ha)	
0 (ej til stede)			1 (0,1 ha)



Fyns Amt

Vegetationsstruktur Naturtyper i Arreskov Sø

105 Arreskov Sø					
Naturtype	Areal ha	Græsning ha	<15 cm ha	15-50 cm ha	>50 cm ha
7230	18,1	11,6-17	2,2-5,4	6,4-14,0	2,9-7,1
6410					
6210					

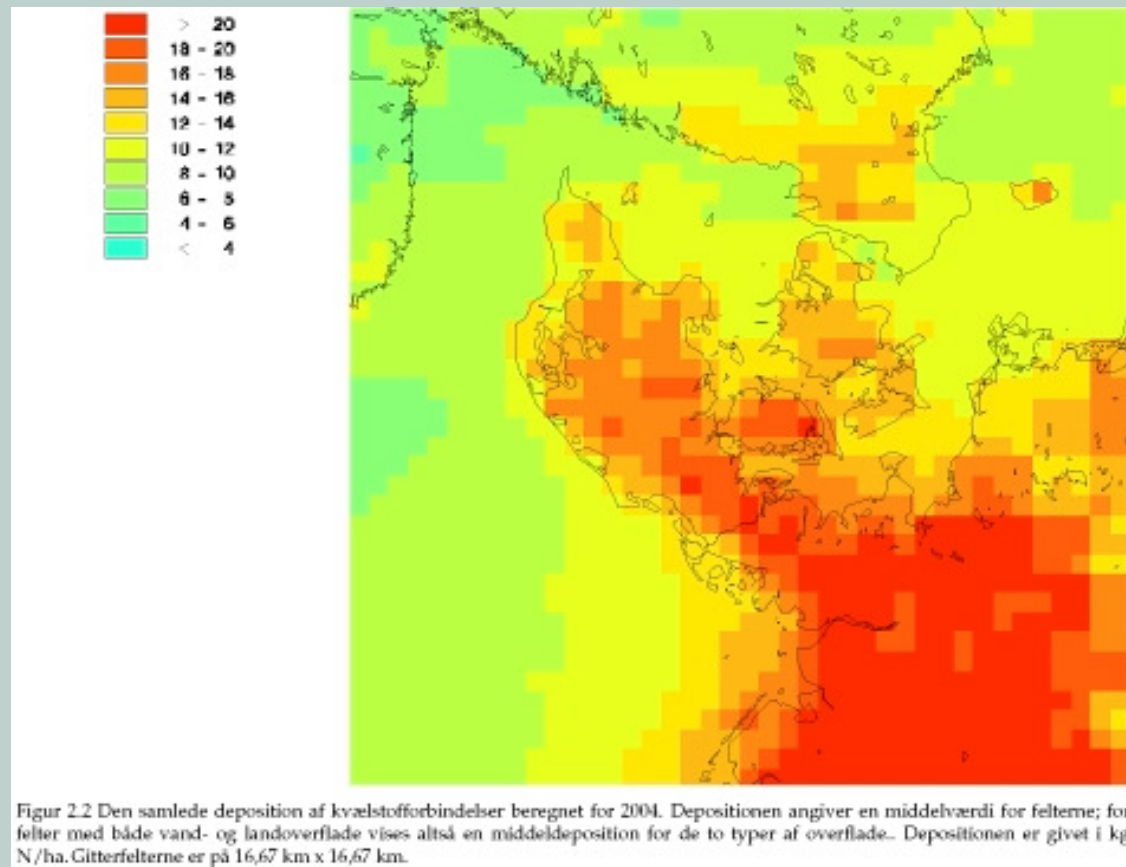


Fyns Amt

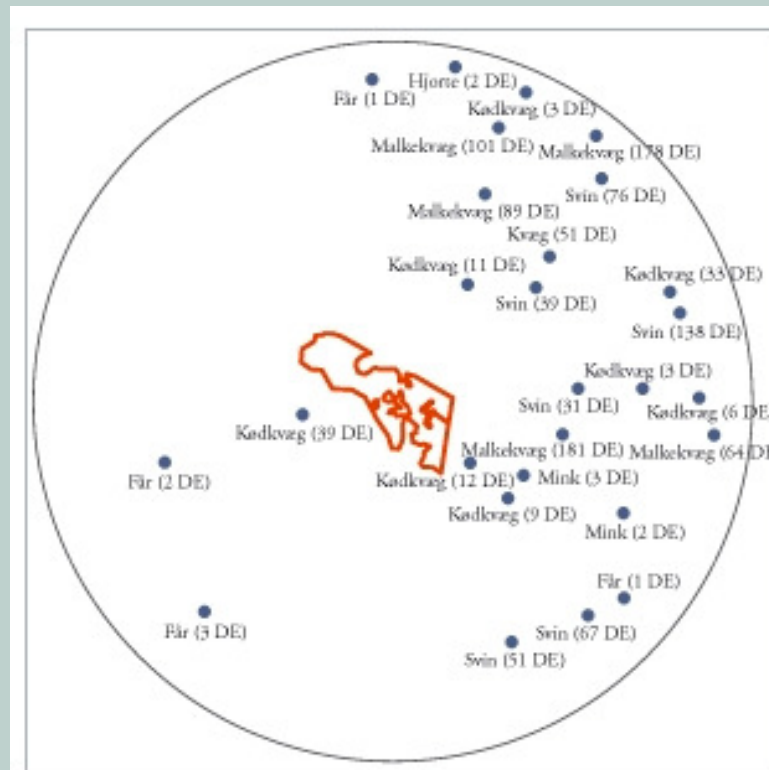
EUTROFIERING

- ELLENBERG INDEKS (ingen KGB-værdier)
- N – DEP

N deposition 2004 i 16x16 km felter



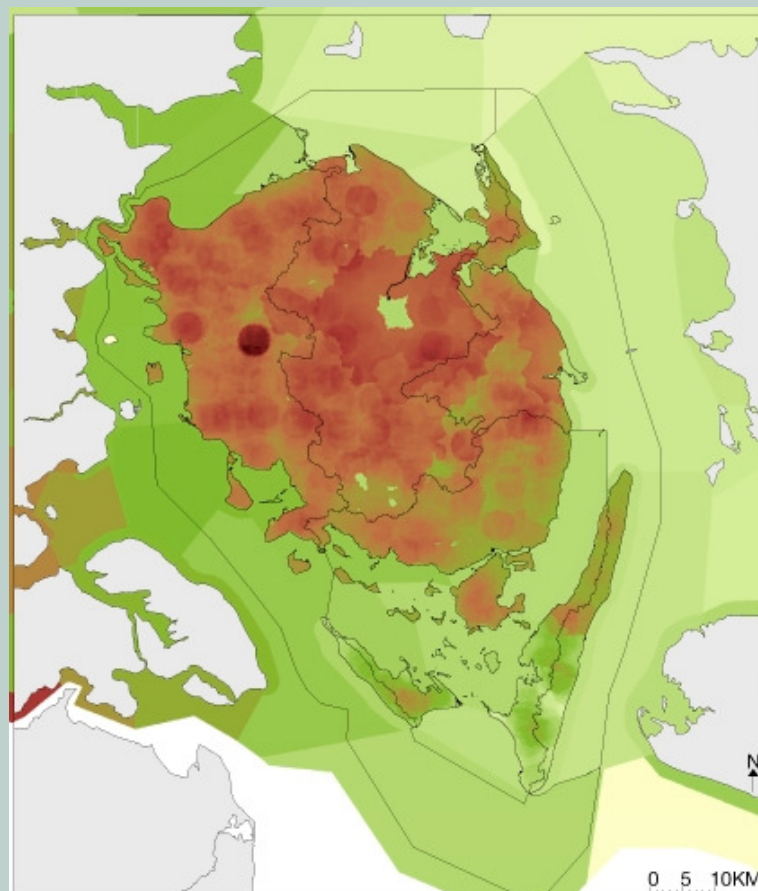
Husdyrbrug inden for 3 km radius af Stenholt Mose




Figur 7.5 Placering af husdyrbrug inden for en 3 km radius fra centrum af Stenholt Mose. Der er i alt 27 husdyrbrug med i alt 1196 DE inden for cirklen. Kilde: CHR 2003

KVÆLSTOF DEPOSITION I FYNS AMT

Fyns Amt



Signaturforklaring



m:\vrd_basisanalyse_2004\mapinfo\arbejdsomraader\
vrd_kap53_fig1_luftb



Fyns Amt

BASISANALYSE TIDSPLAN OG PROCES

- TILDA ER KLAR
- UDTRÆKSMODULER AFTALT 4/11
- KORTLÆGNINGSDATA INDTASTET 15/12
- UDTRÆKSMODULER TEST 15/12
- UDTRÆKSMODULER KLAR 1/1 2006
- PARADIGMA MED SKABELON TIL TEKST ??
- MINA MØDE ??
- BASISANALYSE FÆRDIG 1/7 2006